



**COMMUNE DU CROISIC**

PLACE D'ARMES

**PROPRIÉTÉ DOMAINE PUBLIC**

Système planimétrique : RGF93 CC47  
 Système altimétrique : IGN 1969

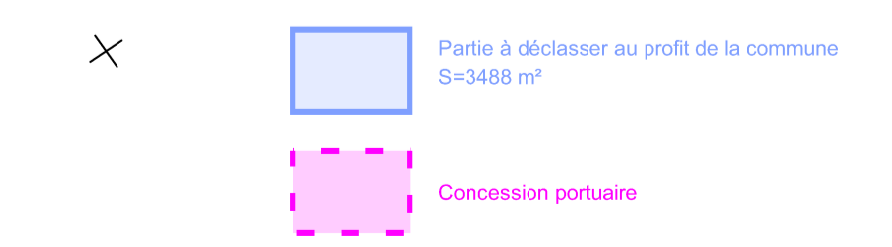
Date :	31.05.2022	E.D.
Modifié le :	28.09.2022	E.D.
Complété le :		
P2-DOS	Dossier n°	19010

**PLAN DE DIVISION**

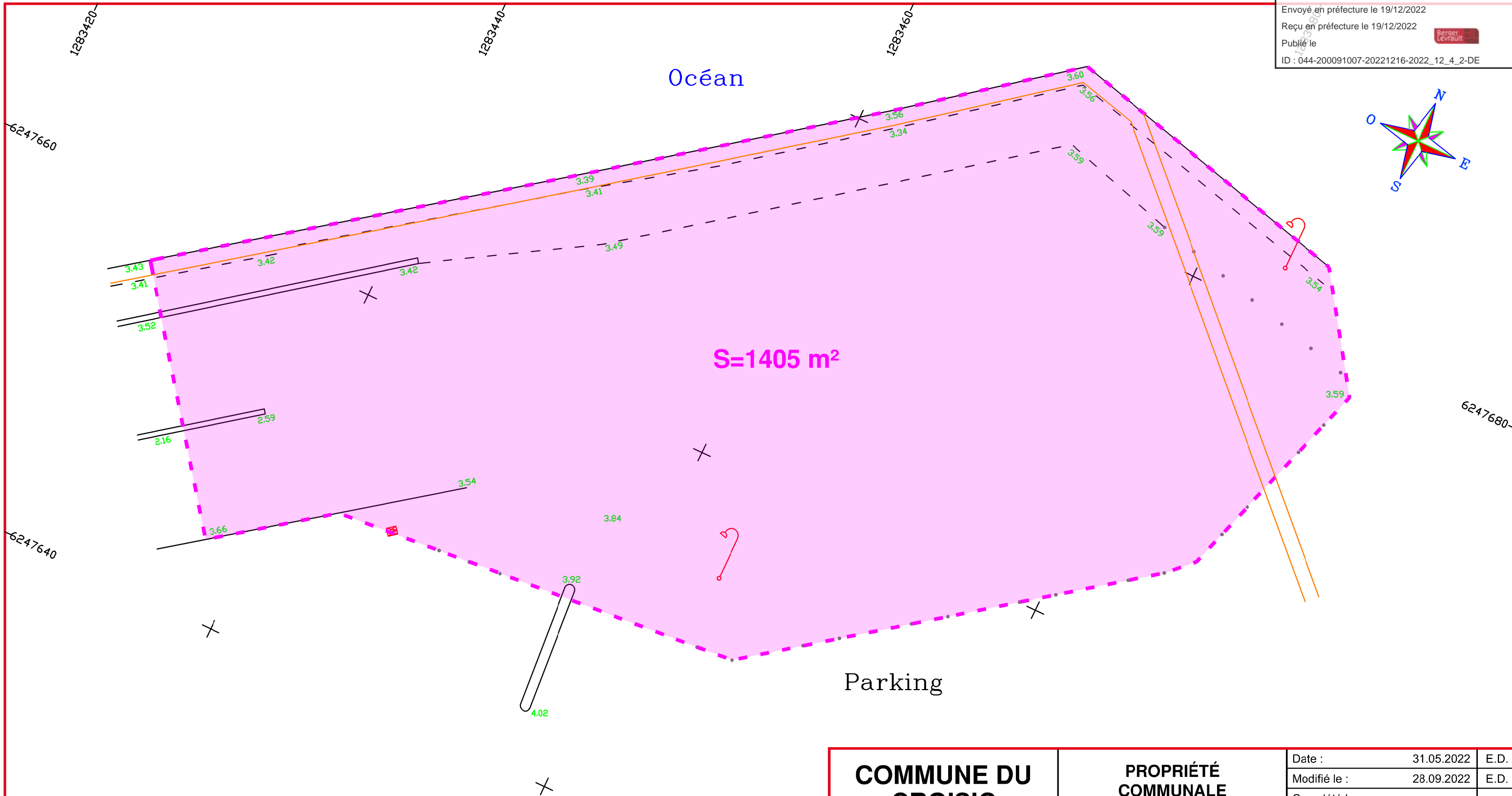
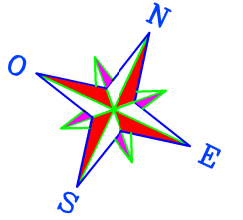
ECHELLE : 1/200

Plan dressé par **Guillaume GUYET**  
 Numéro d'inscription à l'Ordre : 6566  
**CABINET SCULO - CHATELLIER**  
 Géomètres Experts  
 Résidence Saint Aubin - Avenue Flaubert  
 44350 GUERANDE  
 Tél : 02.40.62.09.09  
 geometre@sculc-chatellier.fr

S.E.L.A.R.L. au capital de 140 000 Euros  
 R.C.S. SAINT-NAZAIRE - B 403 183 890



**NOTA :**  
 Le périmètre de l'opération a été établi suivant les limites apparentes et présumées.  
 Le présent plan ne constitue pas un document de bornage ou de délimitation avec les voisins.



Concession portuaire

Légende :

	Entrée ou seuil		Hale		Axe hale
	Borne		Arbres		Grille / Regard Réseau EP ou EU
	Représentation cadastrale		Bouche à clé / Poteau Incendie		Poteau / Chambre Télécom
	Application plan de bornage existant		Poteau / Coffret ERDF / Coffret GAZ		Candélabre
	Clôture		Bâti dur		Altitude
	Clôture béton		Bâti léger		Cotation
	Mur		Houplier		Prospect
	Talus		Axe Talus		
	Fossé				
	Limite accotement				
	Bordure				
	Panneaux de signalisation				

<b>COMMUNE DU CROISIC</b>	<b>PROPRIÉTÉ COMMUNALE</b>	Date :	31.05.2022	E.D.
		Modifié le :	28.09.2022	E.D.
PLACE DU 8 MAI 1945		Parcelle AK n° 56p		
		Système planimétrique : RGF93 CC47 Système altimétrique : IGN 1969		
<b>PLAN DE DIVISION</b>		P2-DOS	Dossier n°	19010
		Plan dressé par <b>Guillaume GUYET</b> Numéro d'inscription à l'Ordre : 6566 <b>CABINET SCULO - CHATELLIER</b> Géomètres Experts Résidence Saint Aubin - Avenue Flaubert 44350 GUERANDE Tél : 02.40.62.09.09 geometre@sculo-chatellier.fr		
		S.E.L.A.R.L. au capital de 140 000 Euros R.C.S. SAINT-NAZAIRE B 403 183 890		

ECHELLE : 1/200

NOTA :  
 Le périmètre de l'opération a été établi suivant les limites apparentes et présumées.  
 Le présent plan ne constitue pas un document de bornage ou de délimitation avec les voisins.

# COMMUNE DU CROISIC

ANCIENNE CRIEE

PROPRIÉTÉ COMMUNALE

## PLAN DE DIVISION

ECHELLE : 1/250

Parcelle AK n° 148

Système planimétrique : RGF93 CC47  
Système altimétrique : IGN 1969

Date : 31.05.2022 E.D.

Modifié le : 28.09.2022 E.D.

Complété le :

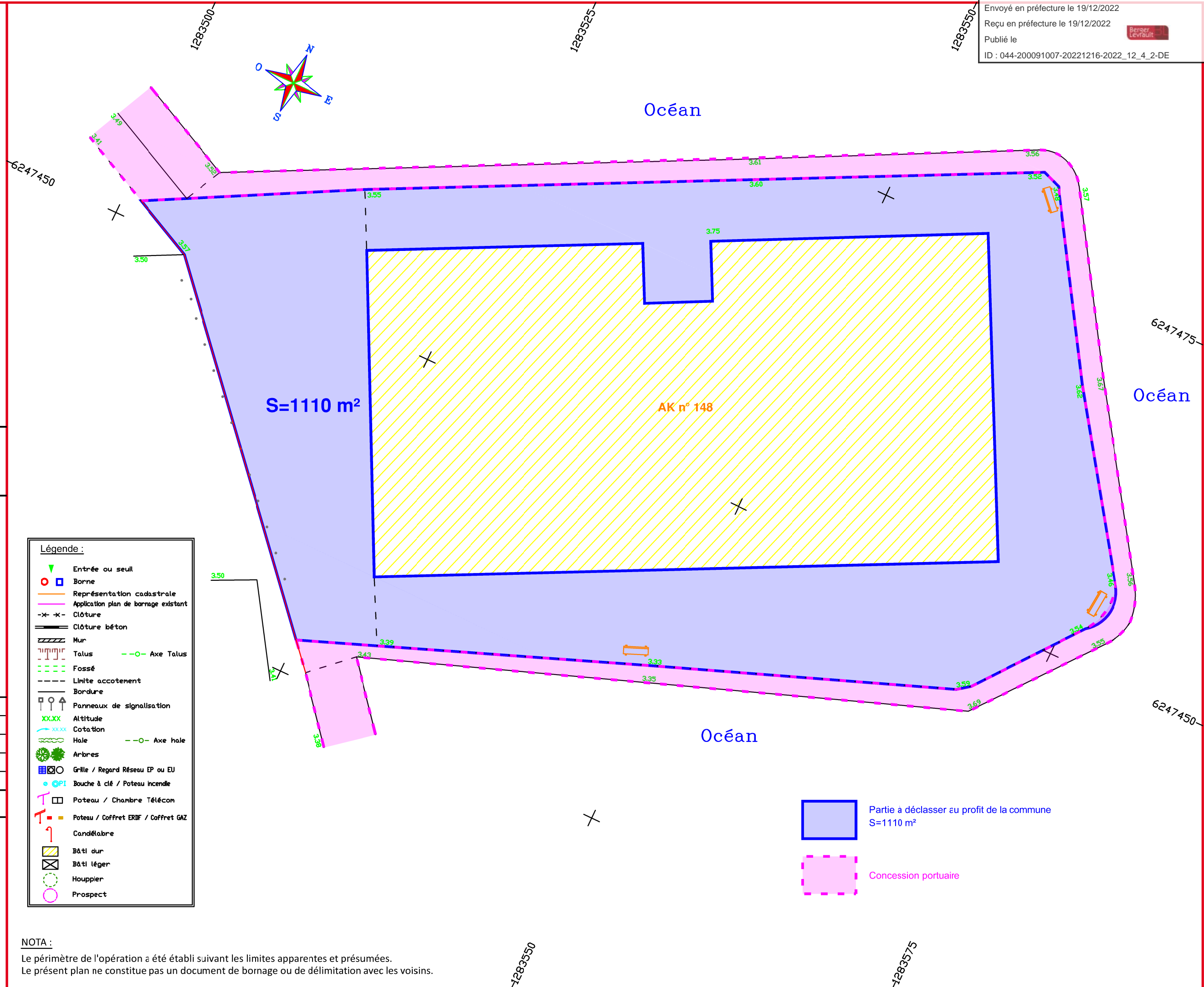
P2-DOS Dossier n° 19010

Plan dressé par Guillaume GUYET  
Numéro d'inscription à l'Ordre : 6566  
**CABINET SCULO - CHATELLIER**  
Géomètres Experts

Résidence Saint Aubin - Avenue Flaubert  
44350 GUERANDE  
Tél : 02.40.62.09.09  
geometre@sculo-chatellier.fr

S.E.L.A.R.L. au capital de 140 000 Euros  
R.C.S. SAINT-NAZAIRE B 403 183 890

Envoyé en préfecture le 19/12/2022  
Reçu en préfecture le 19/12/2022  
Publié le  
ID : 044-200091007-20221216-2022\_12\_4\_2-DE



### NOTA :

Le périmètre de l'opération a été établi suivant les limites apparentes et présumées.  
Le présent plan ne constitue pas un document de bornage ou de délimitation avec les voisins.

# COMMUNE DU CROISIC

## QUAI DE LA PETITE CHAMBRE

PROPRIÉTÉ  
DOMMAINE PUBLIC

### PLAN DE DIVISION

ECHELLE : 1/250

Système planimétrique : RGF93 CC47  
Système altimétrique : IGN 1969

Date :	31.05.2022	E.D.
Modifié le :	28.09.2022	E.D.
Complété le :		

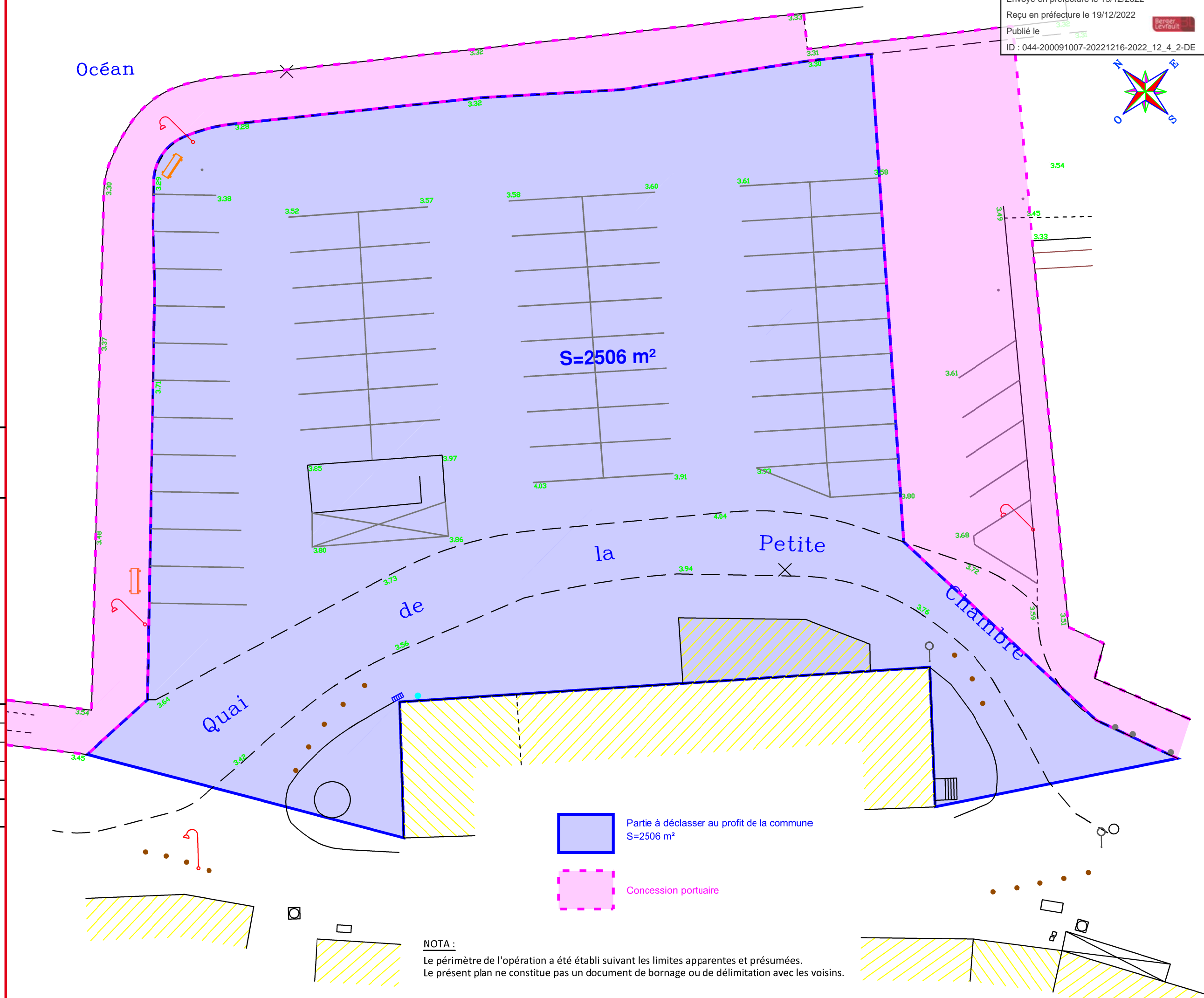
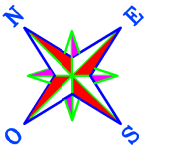
P2-DOS Dossier n° 19010

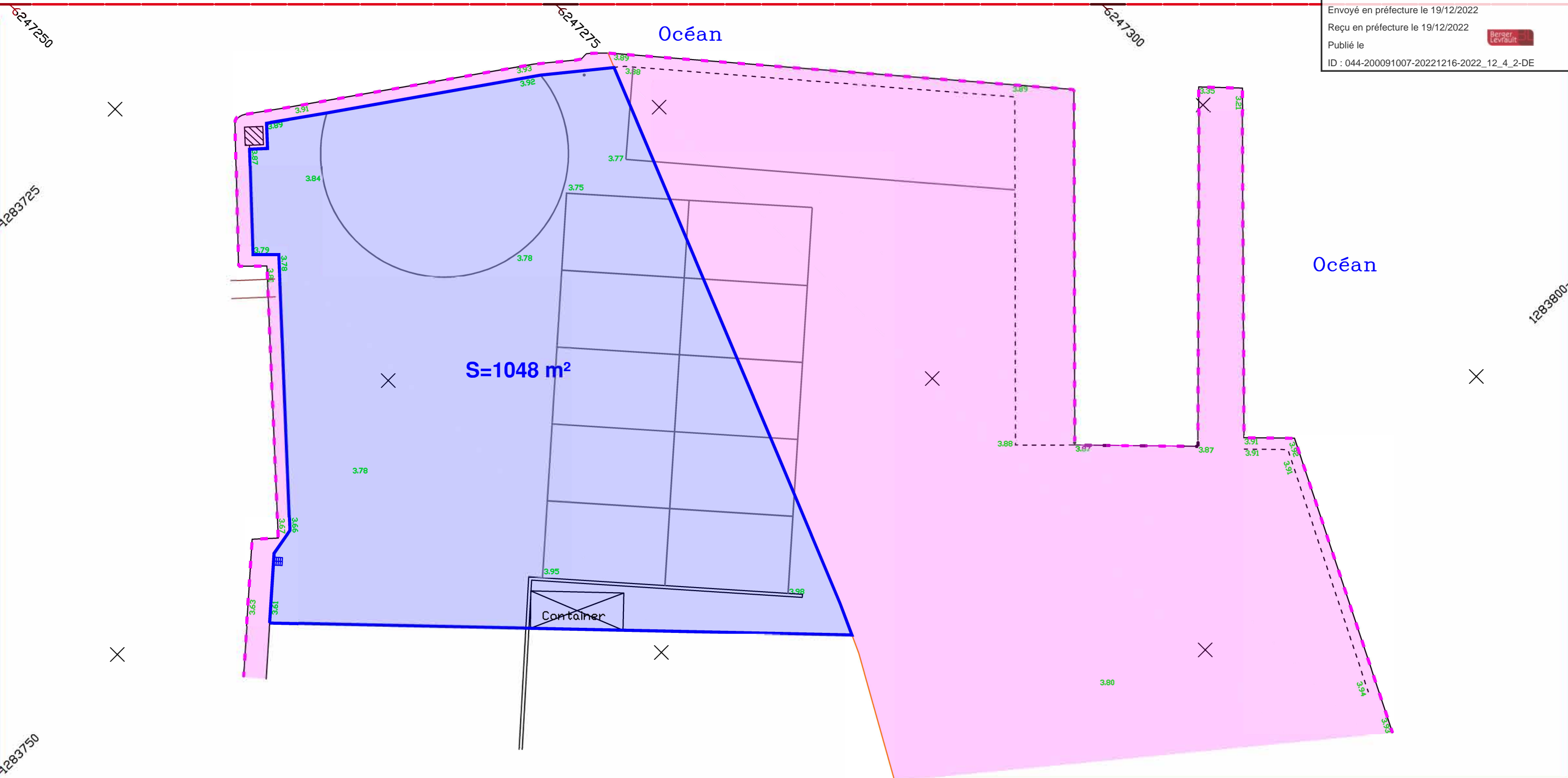
Plan dressé par Guillaume GUYET  
Numéro d'inscription à l'Ordre : 6566  
**CABINET SCULO - CHATELLIER**  
Géomètres Experts


Résidence Saint Aubin - Avenue Flaubert  
44350 GUERANDE  
Tél : 02.40.62.09.09  
geometre@sculo-chatellier.fr


S.E.L.A.R.L. au capital de 140 000 Euros  
R.C.S. SAINT-NAZAIRE B 403 183 890

Envoyé en préfecture le 19/12/2022  
Reçu en préfecture le 19/12/2022  
Publié le 3.32  
ID : 044-200091007-20221216-2022\_12\_4\_2-DE
































 Partie à déclasser au profit de la commune  
 S=1048 m<sup>2</sup>

 Concession portuaire

**Légende :**

	Entrée ou seuil		Hale		Axe hale
	Borne		Arbres		
	Représentation cadastrale		Grille / Regard Réseau EP ou EU		
	Application plan de bornage existant		Bouche à clé / Poteau incendie		
	Clôture		Poteau / Chambre Télécom		
	Clôture béton		Poteau / Coffret ERDF / Coffret GAZ		
	Mur		Candélabre		
	Talus		Bâti dur		Altitude
	Fossé		Axe Talus		Cotation
	Limite accotement		Bâti léger		Prospect
	Bordure		Houppler		
	Panneaux de signalisation				

**COMMUNE DU CROISIC**

**LA JONCHERE DU PRINCE**

**PROPRIÉTÉ COMMUNALE**

Parcelle AK n° 596p

Système planimétrique : RGF93 CC47  
 Système altimétrique : IGN 1969

**PLAN DE DIVISION**

ECHELLE : 1/250

Date :	30.05.2022	E.D.
Modifié le :	28.09.2022	E.D.
Complété le :	12.10.2022	E.D.

P2-DOS	Dossier n°	19010
--------	------------	-------

**Plan dressé par Guillaume GUYET**  
 Numéro d'inscription à l'Ordre : 6566  
**CABINET SCULO - CHATELLIER**  
 Géomètres Experts  
 Résidence Saint Aubin - Avenue Flaubert  
 44350 GUERANDE  
 Tél : 02.40.62.09.09  
 geometre@sculo-chatellier.fr

S.E.L.A.R.L. au capital de 140 000 Euros  
 R.C.S. SAINT-NAZAIRE B 403 183 890

**NOTA :**  
 Le périmètre de l'opération a été établi suivant les limites apparentes et présumées.  
 Le présent plan ne constitue pas un document de bornage ou de délimitation avec les voisins.

Envoyé en préfecture le 19/12/2022

Reçu en préfecture le 19/12/2022

Publié le

ID : 044-200091007-20221216-2022\_12\_4\_2-DE

